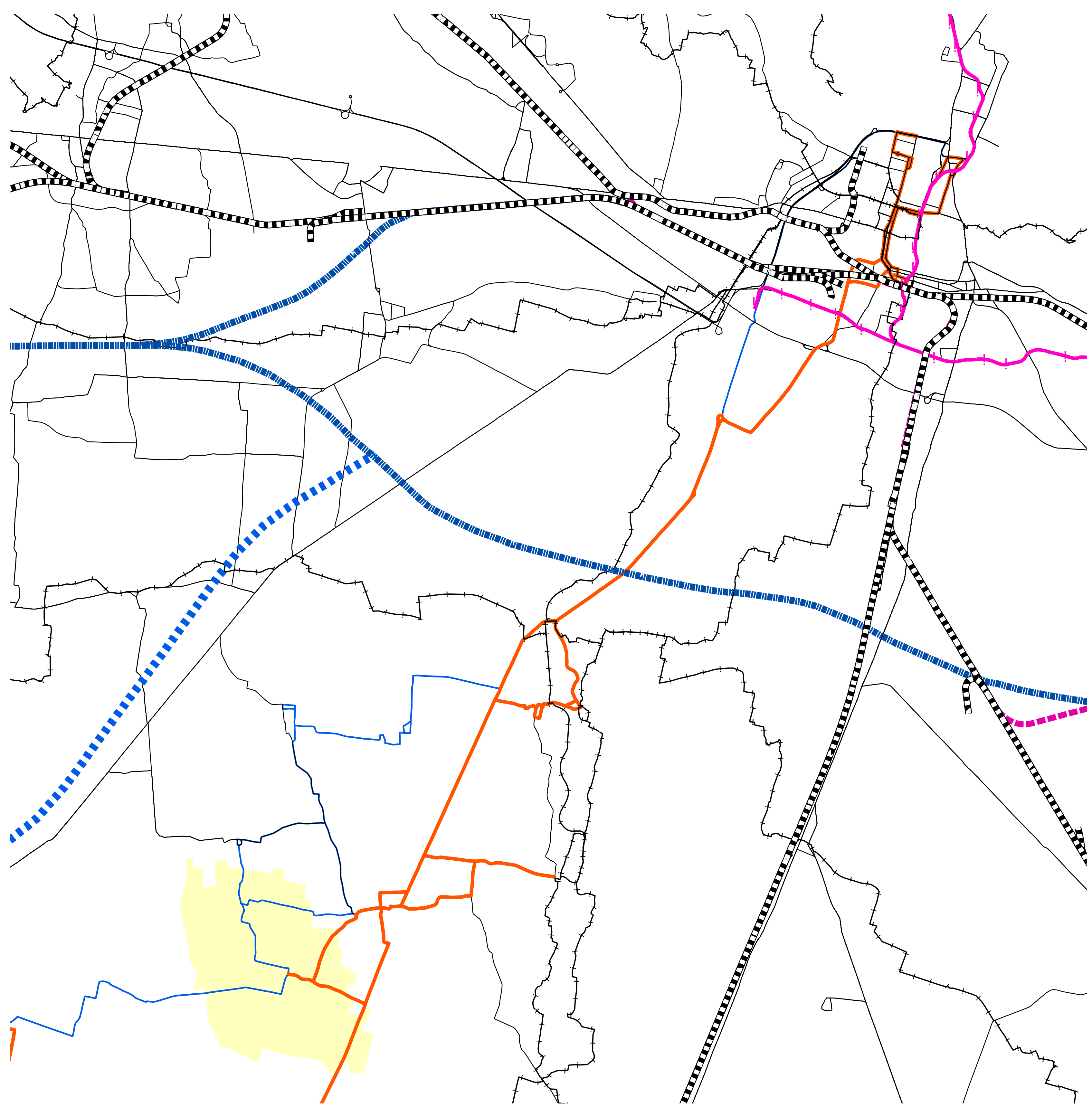


# ORGANIZZAZIONE DEL TRASPORTO PUBBLICO



## Legenda

### ORGANIZZAZIONE DEL TRASPORTO PUBBLICO

- confine comunale
- confini amministrativi comuni confinanti
- centri ordinatori

### sistema del trasporto pubblico esistente

- Ferrovia Storica
- Linea Asola-Isorella-Brescia
- Linea Asola-Montichiari-Verolavecchia
- Linea Brescia-Gambara-Asola
- Altre linee del trasporto su gomma non passanti per Barbariga
- Piste ciclabili e Sentieri

- i fermate ferroviarie
- a fermate del trasporto pubblico su gomma
- O Aeroporti

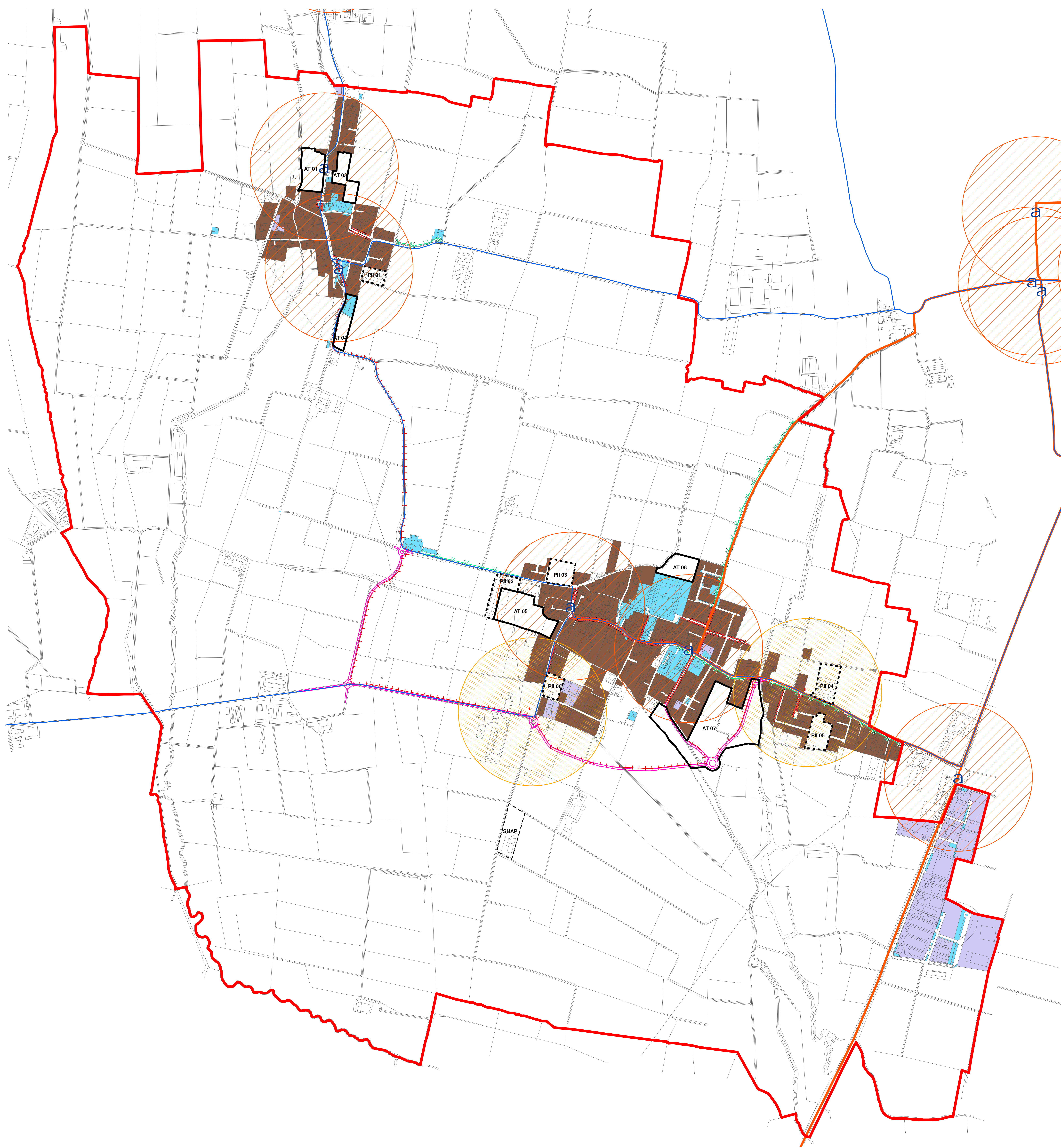
### sistema del trasporto pubblico di progetto o in esecuzione

- Linee Dirette autobus
- Linee ferroviarie e metropolitane
- Metropolitana
- TAV
- ! Fermate metropolitana urbana

### VERIFICA DELLE AREE DI GRAVITAZIONE DEL TRASPORTO PUBBLICO ( 300 m ) E DELL'ACCESSIBILITA' CICLOPEDONALE ALLE FERMATE

- confine comunale
- tessuto residenziale consolidato
- tessuto produttivo consolidato
- servizi esistenti
- Ambiti di Trasformazione
- PII
- SUAP
- aree di gravitazione alle fermate del trasporto pubblico su gomma - 300 m
- aree di gravitazione alle fermate proposte del trasporto pubblico su gomma - 300 m
- nuova viabilità tangenziale
- linea TPL Pompiano-Brescia
- linea TPL Borgo S.Giacomo-Quinzano-Brescia
- piste ciclopedonali esistenti
- piste pedonali progetto
- percorsi pedonali (marciapiedi)
- a fermate esistenti del trasporto pubblico locale
- ! proposta di nuove fermate per il trasporto pubblico

### VERIFICA DELLE AREE DI GRAVITAZIONE DEL TRASPORTO PUBBLICO ( 300 m ) E DELL'ACCESSIBILITA' PEDONALE ALLE FERMATE



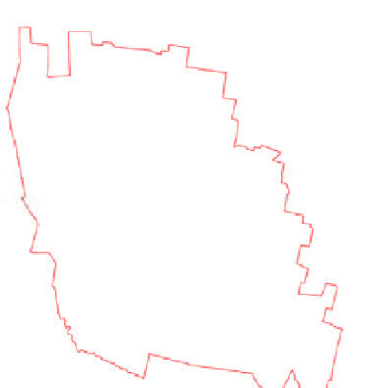
# COMUNE DI BARBARIGA



## PIANO DI GOVERNO DEL TERRITORIO

(ex art. 7 Legge Regionale 11 Marzo 2005, n.12)

Modificato a seguito dell'accoglimento di Osservazioni e delle condizioni della Provincia



**PROGETTISTI**  
ERMES BARDA - MAURO SALVADORI  
ARCHITETTI ASSOCIATI  
P.zza Roma, 3 - Villanova Sic (BS)  
Tel. 0305273650 - Fax. 0305310299  
architects.associati@barcosalvadori.it

**COLLABORATORI**  
Plan. Andrea Biondo  
Arch. Simone Bocchio  
Plan. Fabrizio Franceschini  
Plan. Fabio Maffezzoli

**SINDACO**  
Dott. Marco Marchi

**IL RESPONSABILE DEL PROCEDIMENTO**  
Arch. Mario Galperti

**DELIBERA DI ADOZIONE**  
C.C. n. 3 del 30/01/2008

**DELIBERA DI APPROVAZIONE DEFINITIVA**  
C.C. n. 21 del 04/09/2008

### 1. DOCUMENTO DI PIANO

B) QUADRO CONOSCITIVO DEL TERRITORIO COMUNALE			
TAVOLA	TITOLO	DATA ADOZIONE	DATA APPROVAZIONE
DP9.2	Analisi delle infrastrutture e della mobilità privata esistente e di progetto e del sistema del trasporto pubblico	30 Gennaio 2008	Maggio 2008 04 Agosto 2008
SCALA	1:5.000		

AL TERMINE DELLE VIGENTI LEGGI SUI DIRITTI D'AUTORE, QUESTO DISEGNO NON POTRA' ESSERE COPRATO, RIPRODOTTO O COMUNICATO AD ALTRE PERSONE O UTILE SENZA AUTORIZZAZIONE DELLO STUDIO DI ARCHITETTURA.